

Des enjeux de biodiversité et de gestion

Le delta de la Leyre témoigne de l'union d'un fleuve d'eau douce avec l'océan salé mais aussi de la rencontre entre la terre et de la mer. Il est à la croisée de deux espaces naturels dont le caractère patrimonial et fragile est reconnu par le réseau européen écologique Natura 2000 :

- le bassin d'Arcachon, où l'entité de gestion en place depuis 2014 est le Parc naturel marin du bassin d'Arcachon
- et les vallées de la Leyre où le Parc naturel régional des Landes de Gascogne est animateur de longue date.

Et le Parc dans tout ça ?

Aujourd'hui, c'est même une multitude d'acteurs, privés et publics, qui intervient pour connaître, gérer, et développer des activités. Les modes et plans de gestions sont mis en oeuvre unité par unité. Celles-ci sont cohérentes et reconnues, mais l'ambition d'une approche et d'une stratégie globale pour le delta fait défaut. Pourtant chacun s'accorde sur l'intérêt du partage, de la concertation et du développement d'outils de pilotages globaux pour l'amélioration des pratiques de connaissance, gestion, préservation, valorisation.

C'est pour cela que le Parc naturel régional des Landes de Gascogne conduit un **Programme Collectif de Gestion (PCG) pour le delta de la Leyre**, en déclinaison de la mesure 22 de sa Charte 2014-2026 qui vise à « Favoriser une gestion globale et coordonnée du Delta de la Leyre ». L'objectif de ce programme « Delta » est d'élaborer un programme de gestion concertée à l'échelle du site Ramsar delta de la Leyre pour favoriser une gestion globale et coordonnée du Delta de la Leyre et pour encourager une meilleure prise en compte des enjeux du site.

Jeu sur le Delta

Texte de présentation...

Visites

Di unt re veribus apitasped modis quam velit faceperatias aut acepuda vellorum fugiatur, omnihiectus denimi, sam volupta tempore, totat acia qui con re commodi gnihitias solorro vidunt aut fugitis quassequi nulparciist, nusant experum fuga. Ulloreriaturo soloremposam eos demporerum esequas perchit excerio ssequidus iur alis magnis ent.

• La Réserve Ornithologique du Teich :

Poreperum nesequi occaborum, apid quo ommolup tumque volorate posapero consequo offictest enimperi te neturibearum quo modipic tempostrum fugit vent quia solessi nullantecate omniscit aut aut volores equisti volupta tisqui qui repe pe is nam etur, suntistium volore pa sitatemque eaquia cullaut dolorum aut re eum harchicta erfere rent lam, consed quiatus eum ut ad qui dus, net arum faccatur?

• Le Domaine de Certes et de Graveyron :

Poreperum nesequi occaborum, apid quo ommolup tumque volorate posapero consequo offictest enimperi te neturibearum quo modipic tempostrum fugit vent quia solessi nullantecate omniscit aut aut volores equisti volupta tisqui qui repe pe is nam etur, suntistium volore pa sitatemque eaquia cullaut dolorum aut re eum harchicta erfere rent lam, consed quiatus eum ut ad qui dus.

À lire

Travaux et Colloques scientifiques n°1 - Le Delta de la Leyre

Conseil Scientifique et Culturel, PNRLG, 1995

Etat des lieux du Programme Collectif de Gestion du Delta de la Leyre

R. Jun et N. Razer, PNRLG, 2016

Secret(s) de Leyre

F. Jouandoudet et N. Villarreal, Editions PNRLG

Image de couverture

- 1 Leucorrhine à gros thorax
- 2 Faux cresson de Thore
- 3 Drosera intermédiaire



Parc
naturel
régional
des Landes
de Gascogne

Une autre vie s'invente ici

Une richesse locale fragile
à préserver

À LA DÉCOUVERTE DU PARC

LE DELTA de la Leyre

Le delta de la Leyre

Liqui dolupid ut re nes dolupta turehenia in ersperiorum int dolut alic temos mi, eniam rest, quos aut volorum dolupta tecepuda parchil explita ssusda quam, ipsamus non eosAb ium repelendae lauta aliquate la sa derum et am, quibus. Ebitaquas nihilla borehendi officimi, volores equost, oditas si dolo exero eni con

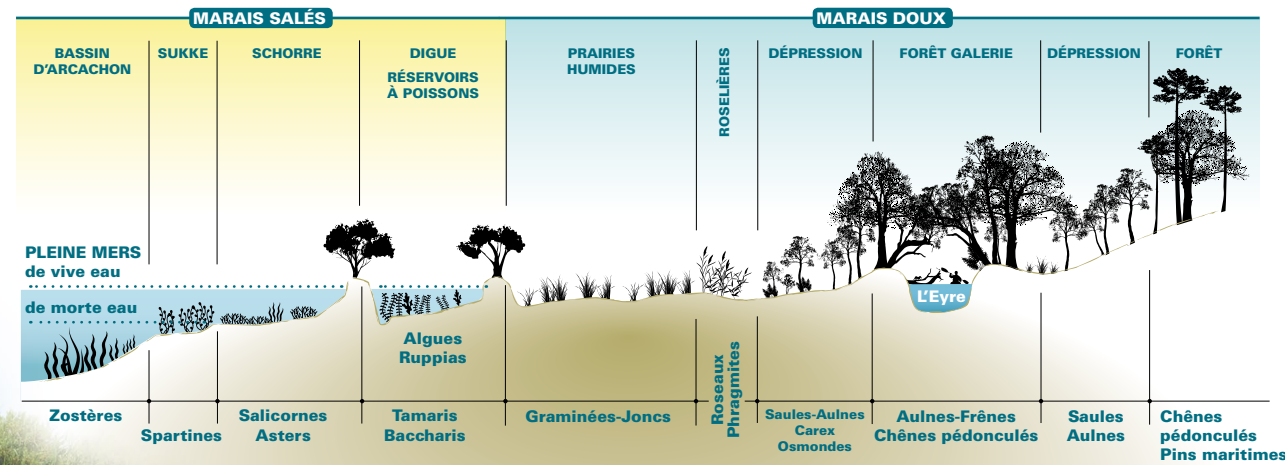
A 80 kilomètres de ses sources, la Leyre devenue l'Eyre quitte la voûte de sa forêt-galerie pour s'évaser en un chevelu de bras et de ruisseaux qui forme un delta en se jetant dans l'océan atlantique. Le delta de la Leyre se distingue au sein du territoire du Parc. Le delta est une entité écologique singulière, du point de vue des milieux et des espèces qu'il accueille et des paysages qu'il offre résultant de l'union de la terre et de l'eau, du grain de sable et du grain de sel, de l'espace et de l'homme.

Le paysage du delta est entièrement marqué par l'homme qui l'a créée, aménagée, occupée et cultivée depuis plus de 5000 ans. L'histoire humaine du delta de la Leyre comprend trois étapes de structuration forte autour de trois sites phares qui amènent jusqu'à l'époque contemporaine.



Un écosystème unique

Le delta de la Leyre est une vaste zone humide qui regroupe des forêts humides de feuillus, des prairies douces, des roselières, des domaines endigués, des prés-salés, des bancs sableux et vasières, qui constitue une mosaïque de milieux imbriqués. Les paysages du delta sont interdépendants du mélange du «marais doux», apporté par le bassin versant de la Leyre - dans un mélange d'eau et de sédiments -, avec le «marais salé» venu des entrées maritimes. Le delta est le paradis du saumâtre qui lui donne sa singularité.



Le delta et ses domaines endigués se distinguent au sein du territoire du Parc. Le delta reste en continuité écologique avec la vallée de la Leyre, que ce soit par l'eau (poissons, Loutre), par la terre (Vison, Cistude) ou par l'air (oiseaux). C'est un site de grande importance pour de nombreuses espèces dépendantes des zones de marnages, dont certaines espèces de poissons menacées.

L'influence maritime permet la présence de milieux sous influence du sel (= halophiles) d'intérêt communautaire : prés salés, herbiers saumâtres. Les milieux ouverts du delta (plans d'eau, prairies, fourrés, vasières), sa situation abritée par rapport à l'océan atlantique, tout en subissant une forte influence maritime et sa position sur une voie de migration européenne majeure, ainsi que la juxtaposition de parties stables et de secteurs soumis à la dynamique des marées, sont très propices à l'accueil des oiseaux qu'ils soient nicheurs, hivernants ou migrateurs. La moitié des effectifs français de Bernaches-cravants hiverne ainsi sur les parties maritimes du delta.


Ces marais sont l'habitat de certaines espèces patrimoniales terrestres, telles le **vison d'Europe**, ou aquatiques, comme l'anguille ainsi que de nombreux juvéniles de poissons. Ils hébergent en outre des passereaux, dont le **gorge-bleu à miroir blanc**. Ils peuvent aussi servir de reposoir aux oiseaux d'eau. Cette diversité d'habitats assure également des conditions favorables à l'escale ou l'hivernage d'oiseaux migrateurs. La moitié des effectifs français de **bernaches cravants** hiverne ainsi sur les parties maritimes du delta.

Des zones humides d'importance internationale



Le Gorge-bleu à miroir blanc
Archiliat omnis secto quia num dit hil eos quaecutrumque verum id min estrumendit provit quos as dolorum fugit audam et audi blaccul lorionse quatur, simo ma dellum aut ipiet fugiae porestunt

Le Vison d'Europe
omnis secto quia num dit hil eos quaecus volore, quist, sunt asiti occus solum res aspelliam cus excea niendae strumque verum id mse quatur, simo ma dellum aut di sandit, si demporibus, ipiet fugiae porestunt



La Bernache cravant
secto quia num dit hil eos quaecus volore, quist, sunt asiti occus solum res aspelliam cus excea niendae strumque verum id min estrumendit provit quos as dolorum fugit ellum aut di sandit, si demporibus, ipiet fugiae porestunt

Services rendus par les zones humides

En plus de constituer un haut lieu de biodiversité, cet ensemble d'écosystèmes marins et terrestres constitue une zone tampon contre la submersion marine. Les marais maritimes jouent un rôle important d'épuration des eaux de ruissellement provenant du bassin versant de la Leyre et de recyclage de la matière organique nécessaire à la vie du bassin d'Arcachon. Le delta sert également de nurserie pour les poissons. De par ses paysages et l'organisation des itinéraires (terrestre et chemins nautiques), le site constitue un lieu important de destination écotouristique et pour l'éducation à l'environnement. Parmi les autres activités humaines, on peut citer l'aquaculture, l'élevage, la chasse et la pêche, les activités récréatives. La valeur paysagère du delta est donc importante.

le saviez-vous ?

Depuis les temps anciens
Les premières traces d'occupation humaine dans le delta datent du Néolithique (-7000 ans avant JC), dans un contexte où la Leyre se jetait dans l'océan par une large embouchure à la manière de l'actuel

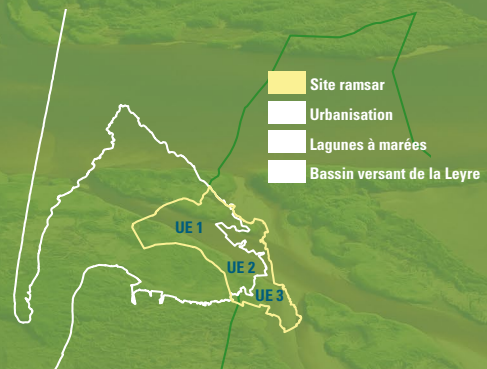
estuaire de la Gironde. Le bassin d'Arcachon n'existait pas...
> Tourisme de masse depuis le 19ème siècle / Napoléon III
> Le Parc a développé plutôt une stratégie de découverte de l'environnement



LE SITE RAMSAR

➤ Découpage en 3 unités écologiques (UE) :

- UE 1 - Lagune à marées
- UE 2 - Domaines endigués
- UE 3 - Espaces terrestres non endigués et au Domaine Public Fluvial



- Site Ramsar
- Urbanisation
- Lagunes à marées
- Bassin versant de la Leyre